











## Legende

### Biotoptypen

-  HBE Sonstiger Einzelbaum/Baumgruppe
-  FGRu/UHF Nährstoffreicher Graben/Halbruderales Gras- und Staudenflur feuchter Standorte
-  GI Artenarmes Intensivgrünland
-  UHF Halbruderales Gras- und Staudenflur feuchter Standorte
-  GRA Artenarmer Scherrasen
-  BZ Ziergebüsch
-  ER Beet/Rabatte
-  PH Hausgarten
-  OVP Parkplatz
-  OD Dorfgebiet/Landwirtschaftliches Gebäude

### Biotoptypen außerhalb des Geltungsbereichs

- HBA Baumreihe/Allee
- OVS Straße
- OEL Locker bebautes Einzelhausgebiet
- ODL Ländlich geprägtes Dorfgebiet/Gehöft

### Sonstiges

-  Geltungsbereich

## Gemeinde Nortmoor

Landkreis Leer  
 Bebauungsplan 26  
 "Westlich Münkeweg"

### Biotoptypenkarte

Dezember 2023 Maßstab: 1:1.000 (im Original DIN A5)

Scherweg 1 Telefon 0441/97174-0 NWP Planungsgesellschaft mbH  
 26121 Odenburg Telefax 0441/97174-73  
 Postfach 5335 E-Mail inform@nwp-ol.de Gesellschaft für räumliche  
 26645 Odenburg Internet www.nwp-ol.de Planung und Forschung



Quelle Luftbild: Auszug aus den Geodaten des Landesamtes für Geoinformation und Landesvermessung Niedersachsen, © 2023 dl-de/by-2-0

