











Legende

Biotoptypen

-  HBE Sonstiger Einzelbaum/Baumgruppe
-  FGRu/UHF Nährstoffreicher Graben/Halbruderales Gras- und Staudenflur feuchter Standorte
-  GI Artenarmes Intensivgrünland
-  UHF Halbruderales Gras- und Staudenflur feuchter Standorte
-  GRA Artenarmer Scherrasen
-  BZ Ziergebüsch
-  ER Beet/Rabatte
-  PH Hausgarten
-  OVP Parkplatz
-  OD Dorfgebiet/Landwirtschaftliches Gebäude

Biotoptypen außerhalb des Geltungsbereichs

- HBA Baumreihe/Allee
- OVS Straße
- OEL Locker bebautes Einzelhausgebiet
- ODL Ländlich geprägtes Dorfgebiet/Gehöft

Sonstiges

-  Geltungsbereich

Gemeinde Nortmoor

Landkreis Leer
 Bebauungsplan 26
 "Westlich Münkeweg"

Biotoptypenkarte

Dezember 2023 Maßstab: 1:1.000 (im Original DIN A5)

Scherweg 1 Telefon 0441/97174-0 NWP Planungsgesellschaft mbH
 26121 Odenburg Telefax 0441/97174-73
 Postfach 5335 E-Mail inform@nwp-ol.de Gesellschaft für räumliche
 26945 Odenburg Internet www.nwp-ol.de Planung und Forschung



Quelle Luftbild: Auszug aus den Geodaten des Landesamtes für Geoinformation und Landesvermessung Niedersachsen, © 2023 dl-de/by-2-0

